



PREFEITURA MUNICIPAL DE SÃO MATEUS
ESTADO DO ESPÍRITO SANTO
GABINETE DO PREFEITO

...continuação da Lei Complementar nº. 123/2016.

Uso
original/atual:

Estado de
conservação: Ruim

6. Registro Fotográfico

Jan. 2012



7. Diretrizes de proteção


Grau de proteção: 2 – preservação parcial

Uso: residencial, comercial, serviço, institucional

Ocupação: conforme zoneamento

Entorno: gabarito máximo 1 pavimento (vizinhança imediata)

INVENTÁRIO DO PATRIMÔNIO ARQUITETÔNICO E CULTURAL DE SÃO MATEUS

1. Identificação		2. Registro nº
Denominação:	Porto São Mateus	I131
Tipo de Propriedade:	Privada	3. Grau de proteção
Localização:	Sede	2
4. Caracterização		5. Situação
Territorial:	Arquitetura urbana	
Patrimonial:	Núcleo histórico	





PREFEITURA MUNICIPAL DE SÃO MATEUS

ESTADO DO ESPÍRITO SANTO

GABINETE DO PREFEITO

...continuação da Lei Complementar nº. 123/2016.

Uso
original/atual:

Estado de
conservação: Ruim

6. Registro Fotográfico

Jan. 2012



7. Diretrizes de proteção

Grau de proteção: 2 – preservação parcial

Uso: residencial, comercial, serviço, institucional

Ocupação: conforme zoneamento

Entorno: gabarito máximo 1 pavimento (vizinhança imediata)

INVENTÁRIO DO PATRIMÔNIO ARQUITETÔNICO E CULTURAL DE SÃO MATEUS

1. Identificação

Denominação: Porto São Mateus

Tipo de Propriedade: Privada

Localização: Sede

2. Registro nº

I132

3. Grau de proteção


2

4. Caracterização

Territorial: Arquitetura urbana

Patrimonial: Núcleo histórico

5. Situação



PREFEITURA MUNICIPAL DE SÃO MATEUS
ESTADO DO ESPÍRITO SANTO
GABINETE DO PREFEITO

...continuação da Lei Complementar nº. 123/2016.

Uso
original/atual:

Estado de
conservação: Ruim

6. Registro Fotográfico

Jan. 2012



7. Diretrizes de proteção

Grau de proteção: 2 – preservação parcial

Uso: residencial, comercial, serviço, institucional

Ocupação: conforme zoneamento

Entorno: gabarito máximo 1 pavimento (vizinhança imediata)



INVENTÁRIO DO PATRIMÔNIO ARQUITETÔNICO E CULTURAL DE SÃO MATEUS

1. Identificação

Denominação: Porto São Mateus

Tipo de Propriedade: Privada

Localização: Sede

2. Registro nº

1133

3. Grau de proteção


2

4. Caracterização

Territorial: Arquitetura urbana

Patrimonial: Núcleo histórico

5. Situação



PREFEITURA MUNICIPAL DE SÃO MATEUS
ESTADO DO ESPÍRITO SANTO
GABINETE DO PREFEITO

...continuação da Lei Complementar nº. 123/2016.

Uso original/atuat: Creche municipal

Estado de conservação: Ruim

6. Registro Fotográfico

Jan. 2012




7. Diretrizes de proteção

Grau de proteção: 2 – preservação parcial

Uso: residencial, comercial, serviço, institucional

Ocupação: conforme zoneamento

Entorno: gabarito máximo 1 pavimento (vizinhança imediata)



INVENTÁRIO DO PATRIMÔNIO ARQUITETÔNICO E CULTURAL DE SÃO MATEUS

1. Identificação

Denominação: Porto São Mateus

Tipo de Propriedade: Privada

Localização: Sede

2. Registro nº

1134

3. Grau de proteção


2

4. Caracterização

Territorial: Arquitetura urbana

Patrimonial: Núcleo histórico

5. Situação





PREFEITURA MUNICIPAL DE SÃO MATEUS
ESTADO DO ESPÍRITO SANTO
GABINETE DO PREFEITO

...continuação da Lei Complementar nº. 123/2016.

Uso original/Atual: Sala Ciro Sodré

Estado de conservação: Ruim

6. Registro Fotográfico

Jan. 2012



7. Diretrizes de proteção

Grau de proteção: 2 – preservação parcial

Uso: residencial, comercial, serviço, institucional

Ocupação: conforme zoneamento

Entorno: gabarito máximo 1 pavimento (vizinhança imediata)

INVENTÁRIO DO PATRIMÔNIO ARQUITETÔNICO E CULTURAL DE SÃO MATEUS

1. Identificação

Denominação: Porto São Mateus

Tipo de Propriedade: Privada

Localização: Sede

2. Registro nº

I135

3. Grau de proteção


2

4. Caracterização

Territorial: Arquitetura urbana

Patrimonial: Núcleo histórico

5. Situação





PREFEITURA MUNICIPAL DE SÃO MATEUS
ESTADO DO ESPÍRITO SANTO
GABINETE DO PREFEITO

...continuação da Lei Complementar nº. 123/2016.

Uso original/atuat: Biblioteca Municipal

Estado de conservação: Ruim

6. Registro Fotográfico

Jan. 2012



7. Diretrizes de proteção

Grau de proteção: 2 – preservação parcial

Uso: residencial, comercial, serviço, institucional

Ocupação: conforme zoneamento

Entorno: gabarito máximo 1 pavimento (vizinhança imediata)

INVENTÁRIO DO PATRIMÔNIO ARQUITETÔNICO E CULTURAL DE SÃO MATEUS

1. Identificação

Denominação: Porto São Mateus

Tipo de Propriedade: Privada

Localização: Sede

2. Registro nº

I136

3. Grau de proteção


2

4. Caracterização

Territorial: Arquitetura urbana

Patrimonial: Núcleo histórico

5. Situação



PREFEITURA MUNICIPAL DE SÃO MATEUS
ESTADO DO ESPÍRITO SANTO
GABINETE DO PREFEITO

...continuação da Lei Complementar nº. 123/2016.

Uso original/atuai: Secretaria Municipal de Cultura

Estado de conservação: Ruim

6. Registro Fotográfico

Jan. 2012




7. Diretrizes de proteção

Grau de proteção: 2 – preservação parcial

Uso: residencial, comercial, serviço, institucional

Ocupação: conforme zoneamento

Entorno: gabarito máximo 1 pavimento (vizinhança imediata)



INVENTÁRIO DO PATRIMÔNIO ARQUITETÔNICO E CULTURAL DE SÃO MATEUS

1. Identificação

Denominação: Porto São Mateus

Tipo de Propriedade: Privada

Localização: Sede

2. Registro nº

1137

3. Grau de proteção


2

4. Caracterização

Territorial: Arquitetura urbana

Patrimonial: Núcleo histórico

5. Situação



PREFEITURA MUNICIPAL DE SÃO MATEUS

ESTADO DO ESPÍRITO SANTO

GABINETE DO PREFEITO

...continuação da Lei Complementar nº. 123/2016.

Uso original/atuat:

Estado de conservação: Ruim

6. Registro Fotográfico Jan. 2012



7. Diretrizes de proteção

- Grau de proteção:** 2 – preservação parcial
- Uso:** residencial, comercial, serviço, institucional
- Ocupação:** conforme zoneamento
- Entorno:** gabarito máximo 1 pavimento (vizinhança imediata)


INVENTÁRIO DO PATRIMÔNIO ARQUITETÔNICO E CULTURAL DE SÃO MATEUS

1. Identificação	2. Registro nº
------------------	----------------

Denominação:	Porto São Mateus	I138
Tipo de Propriedade:	Privada	3. Grau de proteção
Localização:	Sede	2

4. Caracterização	5. Situação
-------------------	-------------

Territorial:	Arquitetura urbana
Patrimonial:	Núcleo histórico



PREFEITURA MUNICIPAL DE SÃO MATEUS

ESTADO DO ESPÍRITO SANTO

GABINETE DO PREFEITO

...continuação da Lei Complementar nº. 123/2016.

Uso
original/atual:

Estado de
conservação: Ruim

6. Registro Fotográfico

Jan. 2012




7. Diretrizes de proteção

Grau de proteção: 2 – preservação parcial

Uso: residencial, comercial, serviço, institucional

Ocupação: conforme zoneamento

Entorno: gabarito máximo 1 pavimento (vizinhança imediata)



INVENTÁRIO DO PATRIMÔNIO ARQUITETÔNICO E CULTURAL DE SÃO MATEUS

1. Identificação

Denominação: Porto São Mateus

Tipo de Propriedade: Privada

Localização: Sede

2. Registro nº

1139

3. Grau de proteção


2

4. Caracterização

Territorial: Arquitetura urbana

Patrimonial: Núcleo histórico

5. Situação



PREFEITURA MUNICIPAL DE SÃO MATEUS
ESTADO DO ESPÍRITO SANTO
GABINETE DO PREFEITO

...continuação da Lei Complementar nº. 123/2016.

Uso
original/atual:

Estado de
conservação: Ruim

6. Registro Fotográfico

Jan. 2012




7. Diretrizes de proteção

Grau de proteção: 2 – preservação parcial

Uso: residencial, comercial, serviço, institucional

Ocupação: conforme zoneamento

Entorno: gabarito máximo 1 pavimento (vizinhança imediata)



INVENTÁRIO DO PATRIMÔNIO ARQUITETÔNICO E CULTURAL DE SÃO MATEUS

1. Identificação

Denominação: Porto São Mateus

Tipo de Propriedade: Privada

Localização: Sede

2. Registro nº

1140

3. Grau de proteção

2

4. Caracterização

Territorial: Arquitetura urbana

Patrimonial: Núcleo histórico

5. Situação

